LISTA ROSSA

La APP
di Italia Nostra
per i Beni Culturali

dal territorio alla tutela

L’obiettivo di questa App è quello di

- coinvolgere la cittadinanza nella tutela del patrimonio culturale italiano, in particolare quello monumentale, archeologico, architettonico minore o poco conosciuto o in situazione di “rischio”
- utilizzando le nuove potenzialità degli strumenti e delle reti di comunicazione (tel. cellulare)
- in maniera semplice ma rigorosa.

Vi chiediamo quindi di non inviare segnalazioni per i beni culturali molto conosciuti, ben tutelati e accessibili.

- La App Lista Rossa è stata realizzata in collaborazione con

Tecnologie per i Beni Culturali

ARCHEOMATICA

www.archeomatica.it

Fase 1: CERCARE E ISTALLARE LA APP

La App è per ora utilizzabile solo su apparati con sistema Android.

La App può essere cercata con Play Store o simili.

Oppure può essere scaricata dal link presente sulla home page dei siti www.italianostra.org e www.italianostraedu.org

- Installare la App

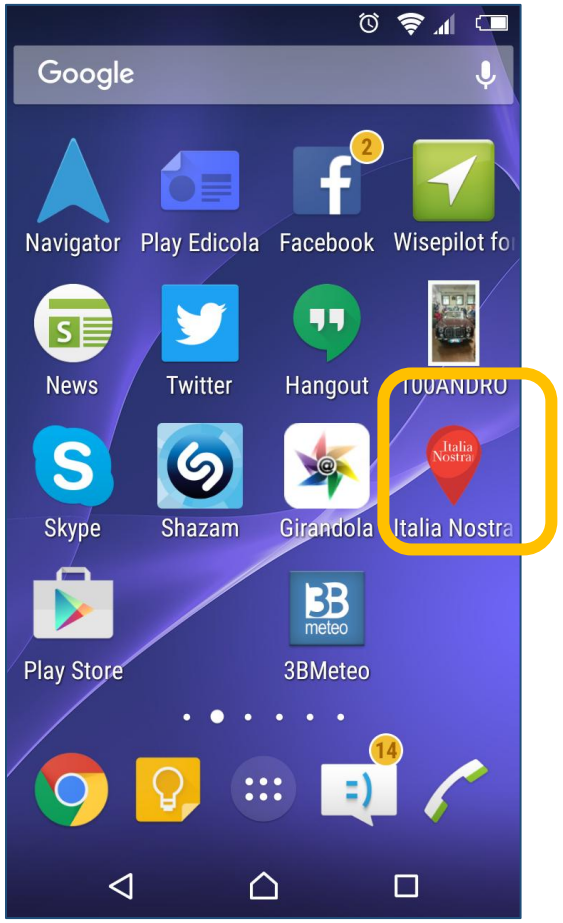



PRIMA DI UTILIZZARE LA APP

1. Prima di iniziare a compilare i campi della App bisogna:
   a) Configurare i propri dati: inserire Nome Cognome e una e mail personale che permetterà di spedire la segnalazione e di restare in contatto con Italia Nostra; il campo “telefono” non è obbligatorio;
   b) Attivate il GPS / Posizione del cellulare: verranno così automaticamente acquisite le coordinate di dove si trova chi sta facendo la segnalazione; insieme ai dati del campo distanza esse permetteranno di individuare geograficamente il bene segnalato.

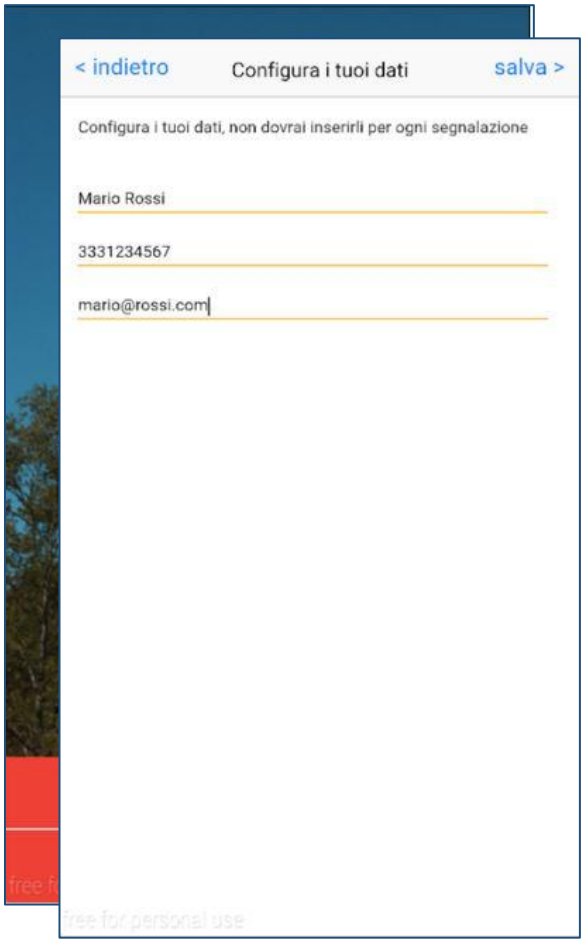

Fase 1: LA SEGNALAZIONE DEL BENE CULTURALE

LISTA ROSSA
OSSERVATORIO SUI BENI CULTURALI

- Individuo il bene (sito, monumento, area archeologica, ecc.) da segnalare

La documentazione

- Installo l'app
- Devo attivare il GPS
- Attivo l'app
- Devo configurare i dati personali
- Fornisco le informazioni sul bene che voglio segnalare

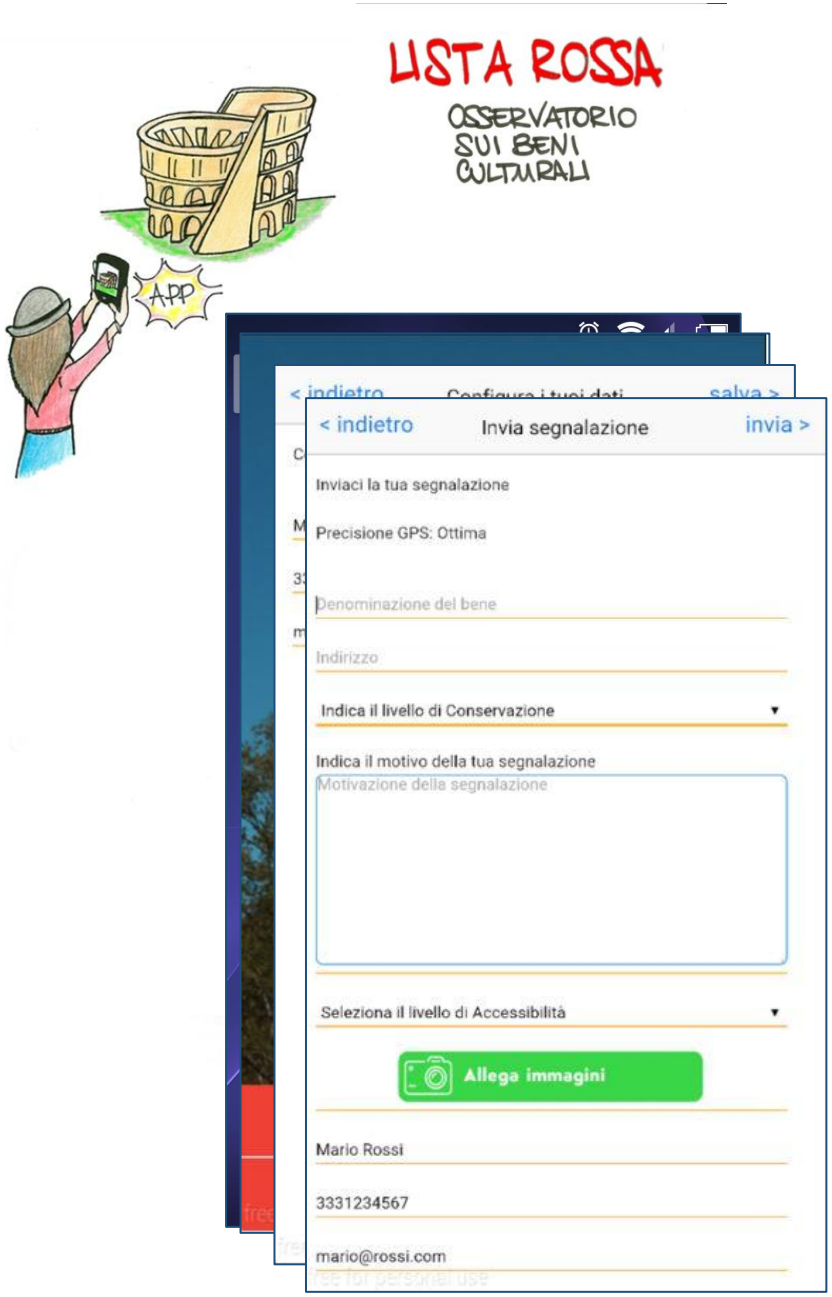

INDICAZIONI PER IL RIEMPIMENTO DEI CAMPI INFORMATIVI

- Denominazione del bene: ufficiale (da una targa o da altra fonte ufficiale); oppure com'è conosciuto sul posto
- Distanza dal bene: all'atto della foto, stimata ad occhio, con una precisione di circa 10 metri; insieme alle coordinate permette di posizionare il bene su Google Earth o simili
- Indirizzo: del bene, Comune compreso (e sigla provincia)
- Livello di conservazione: cliccare per aprire il menu a tendina
- Accessibilità: cliccare per aprire il menu a tendina

- Indica il motivo della segnalazione: in poche parole spiegare il perché della segnalazione; se si vuole fornire più indicazioni utilizzare la scheda informativa che può essere scaricata dal sito www.italianostra.org alla pagina «Le nostre campagne» e selezionando «scheda rilevamento per i cittadini»

Allega immagini: scattare una o più foto per documentare il bene segnalato

LA SEGNALAZIONE

- Una volta conclusa la compilazione dei campi, cliccare in alto a destra su “invia”
- Tramite la App la segnalazione viene inviata per e-mail ad Italia Nostra

Si possono inserire i dati anche in ordine diverso utilizzando «indietro» in alto a sinistra: ad esempio si può compilare il campo «distanza» dopo aver scattato la foto.

LA PRIMA BANCA DATI

Con un programma eseguito su richiesta, o periodico in automatico, le mail ricevute vengono "lavorate“ …

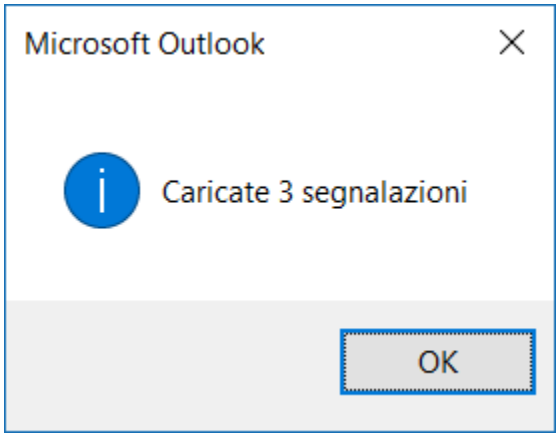

La prima banca dati

- Le mail lavorate sono trasferite nella cartella “Caricate"

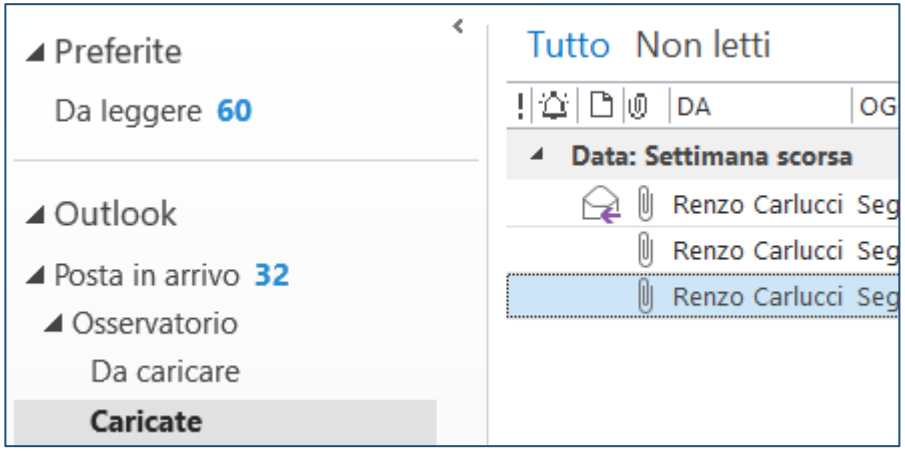

Fase 2: L'INTEGRAZIONE
(la scheda di primo livello)

- L'utente della App, se vuole, può approfondire la segnalazione compilando una scheda informativa on line

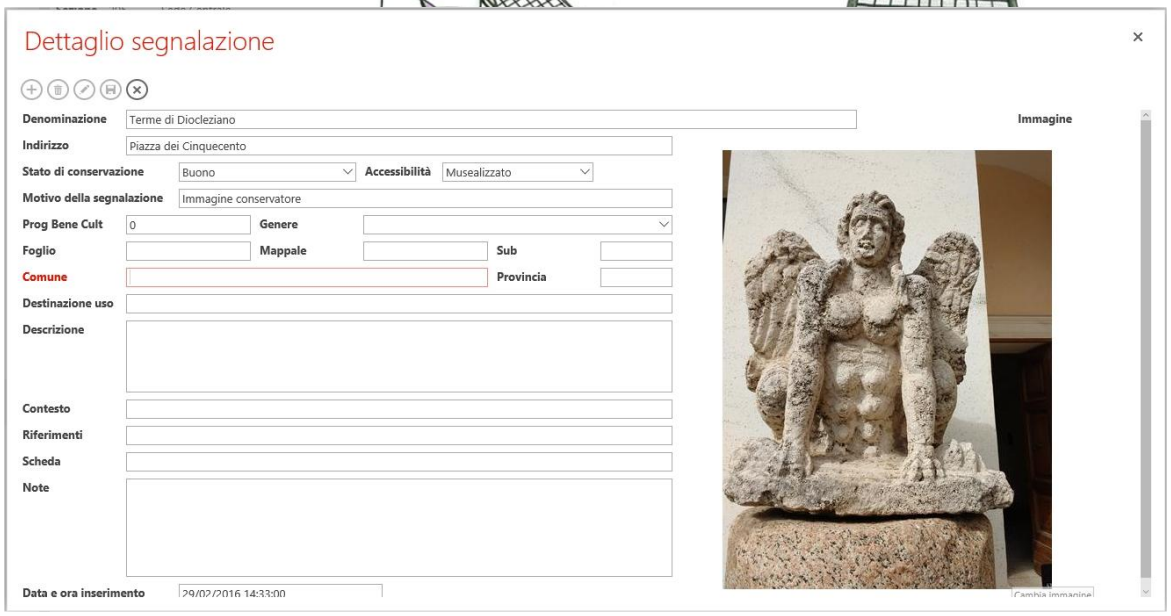

L'ASSEGNAZIONE E LA VALIDAZIONE

- Dopo che è stato raccolto un certo numero di segnalazioni per lo stesso bene (ad es. 5)
- sulla base della località del bene culturale indicato,
- la segnalazione viene assegnata alla Sezione di Italia Nostra competente per territorio, per la successiva validazione e gli approfondimenti conseguenti (*)



(*) in assenza di una sede limitrofa: un Istituto Scolastico Superiore della rete del settore EDU, un esperto locale ….

Fase 3: I RISULTATI

- La mappa interattiva dei siti segnalati

(di pubblica fruizione in sola lettura)



Fase 3: I RISULTATI

- La mappa interattiva dei siti segnalati (di pubblica fruizione in sola lettura)
- I progetti e le campagne di Italia Nostra, alimentati ed arricchiti dalle informazioni e segnalazioni giunte



Fase 3: I RISULTATI
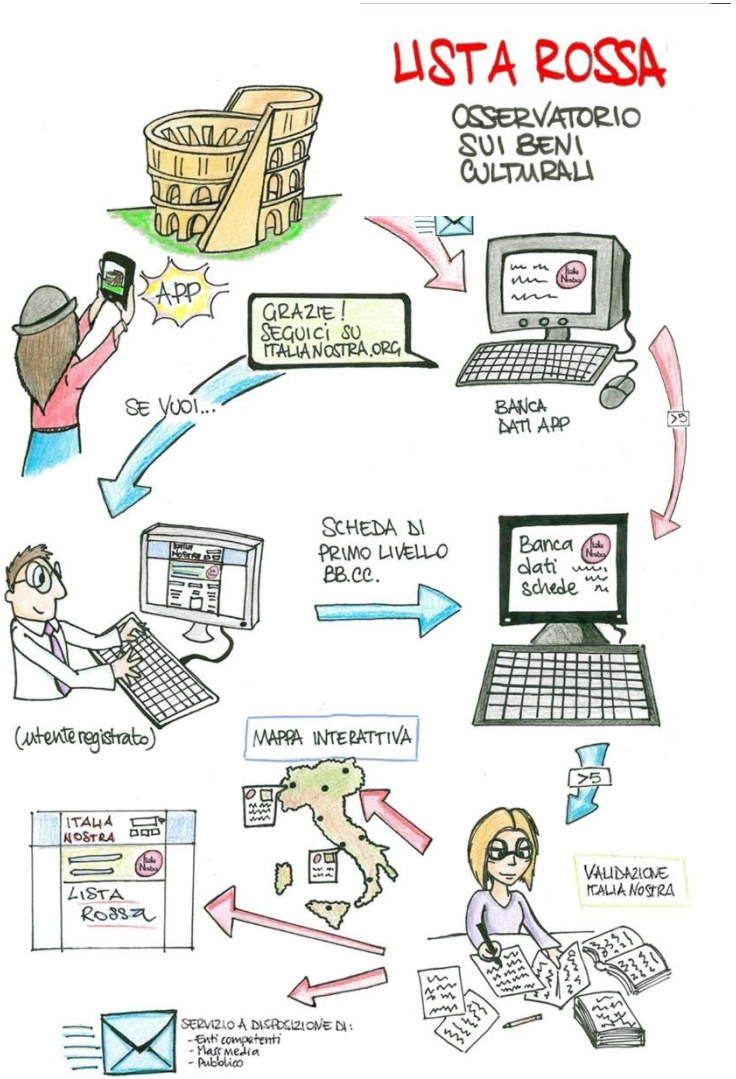
- La mappa interattiva dei siti segnalati (di pubblica fruizione in sola lettura)
- I progetti e le campagne di Italia Nostra, alimentati ed arricchiti dalle informazioni e segnalazioni giunte
- I dati aggregati e di dettaglio per enti competenti, per i media, campagne di informazione, coinvolgimento e sensibilizzazione .